



АДМИНИСТРАЦИЯ ГОРОДА ПЕРМИ  
ДЕПАРТАМЕНТ ЗЕМЕЛЬНЫХ ОТНОШЕНИЙ

РЕШЕНИЕ

о размещении объектов № 722 от 10.07.2017

г.Пермь, ул.Сибирская,15

Департамент земельных отношений Администрации города Перми в соответствии с пунктом 3 ст. 39.36 Земельного кодекса Российской Федерации, Положением о порядке и условиях размещения объектов на землях или земельных участках, находящихся в государственной или муниципальной собственности, на территории Пермского края без предоставления земельных участков и установления сервитутов, утвержденным Постановлением Правительства Пермского края от 22.07.2015 № 478-п

**разрешает:** ООО «Компания Телекс» (ИНН 5906060760, ОГРН 1055903323431, место нахождения: 614064, Пермский край г.Пермь, ул.Героев Хасана, 44)

**способ размещения объекта:** подземный

**размещение объекта:** телефонная кабельная канализация с подключением (технологическим присоединением) линии связи к сетям инженерно-технологического обеспечения: смотровое устройство телефонной канализации б/н у здания ООО «МО «Крепар» (ул.Чкалова, 9), проектируемое смотровое устройство телефонной канализации вблизи здания по адресу: Пермский край, г.Пермь, Свердловский район, ул. Героев Хасана, 35

**на землях:** собственность на которые не разграничена

**на срок:** 1 год

**местоположение:** г.Пермь, Свердловский район, ул. Героев Хасана

Территория, согласно схеме, расположена в зонах с особым условием использования территории: охранный зона коммунальных тепловых сетей, охранный зона объектов электросетевого хозяйства, приаэродромная территория аэродрома аэропорта Большое Савино.

ООО «Компания Телекс»:

1. соблюдать типовые правила охраны коммунальных тепловых сетей, утвержденные Приказом Министерства архитектуры, строительства и жилищно-коммунального хозяйства Российской Федерации от 17.08.1992 №197 «О типовых правилах охраны коммунальных тепловых сетей»;
2. соблюдать порядок использования земельных участков, установленный Постановлением Правительства Российской Федерации от 24.02.2009 №160

«О порядке установления охранных зон объектов электросетевого хозяйства и особых условий использования земельных участков, расположенных в границах таких зон»;

3. соблюдать правила охранных зон воздушного пространства, установленные Постановлением Правительства Российской Федерации от 11.03.2010 № 138 «Об утверждении Федеральных правил использования воздушного пространства Российской Федерации»;
4. в соответствии с пунктом 7(2) Положения о порядке и условиях размещения объектов на землях или земельных участках, находящихся в государственной или муниципальной собственности, на территории Пермского края без предоставления земельных участков и установления сервитутов, утвержденного Постановлением Правительства Пермского края от 22.07.2015 № 478-п, представить в департамент земельных отношений администрации города Перми в течении 1 месяца с момента размещения объектов материалы контрольной геодезической съемки размещенных объектов на бумажном и электронном носителях на безвозмездной основе.

В соответствии со статьей 20<sup>1</sup> Закона Пермского края от 14.09.2011 № 805-ПК «О градостроительной деятельности в Пермском крае» ООО «Компания Телекс»:

1. Не позднее чем за 10 рабочих дней до начала строительства и реконструкции безвозмездно передает в департамент градостроительства и архитектуры администрации города Перми один экземпляр копий разделов проектной документации, предусмотренных пунктом 1 части 12 статьи 48 Градостроительного кодекса Российской Федерации;
2. В течение 10 рабочих дней после окончания работ по строительству, реконструкции безвозмездно передает в департамент градостроительства и архитектуры администрации города Перми схему, отображающую расположение объекта и сетей инженерно-технического обеспечения, подписанную застройщиком (техническим заказчиком).

#### **Приложение:**

Схема предполагаемых к использованию земель или части земельного участка (на 4 л. в 1 экз.).

И.о. начальника департамента



Л.В.Раевская

## Схема предполагаемых к использованию земель или части земельного участка

Наименование объекта: телефонная кабельная канализация с подключением (технологическим присоединением) линии связи к сетям инженерно-технического обеспечения : смотровое устройство телефонной канализации б/н у здания ООО "МО "КРЕПАР" (ул. Чкалова,9), проектируемое смотровое устройство телефонной канализации вблизи здания по адресу: край Пермский, г. Пермь, р-н Свердловский, ул. Героев Хасана, д.35.

Местоположение: край Пермский, г. Пермь, р-н Свердловский, ул. Героев Хасана

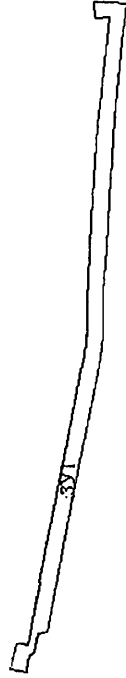
Площадь земель или части земельного участка, кв.м.:

1552

Вид разрешенного использования: объект связи.

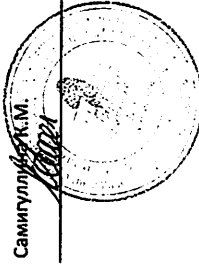
Целевое использование: размещение линейно-кабельного сооружения связи, для размещения которого не требуется разрешения на строительство

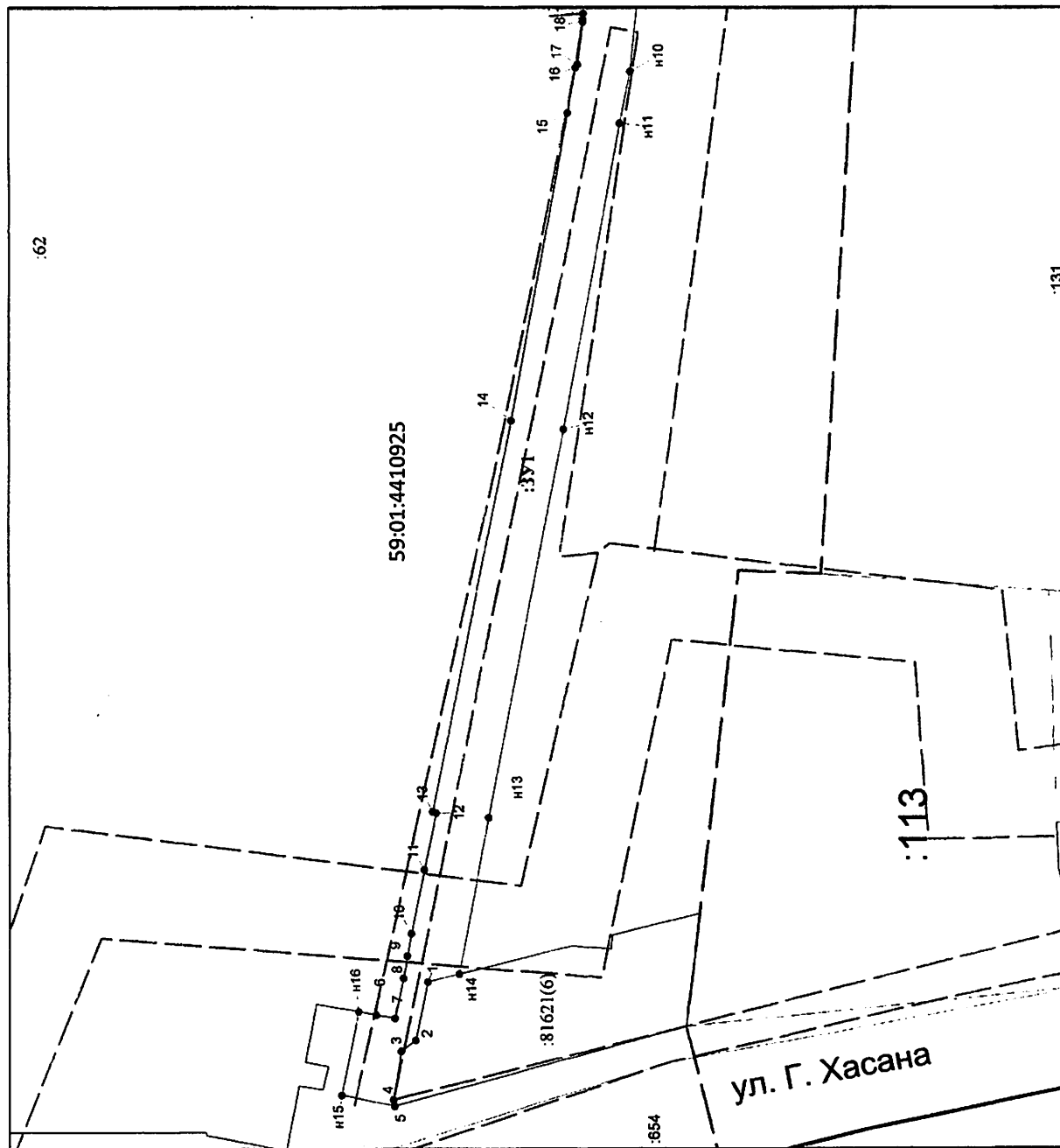
Схема листов чертежа испрашиваемого участка ВОЛС



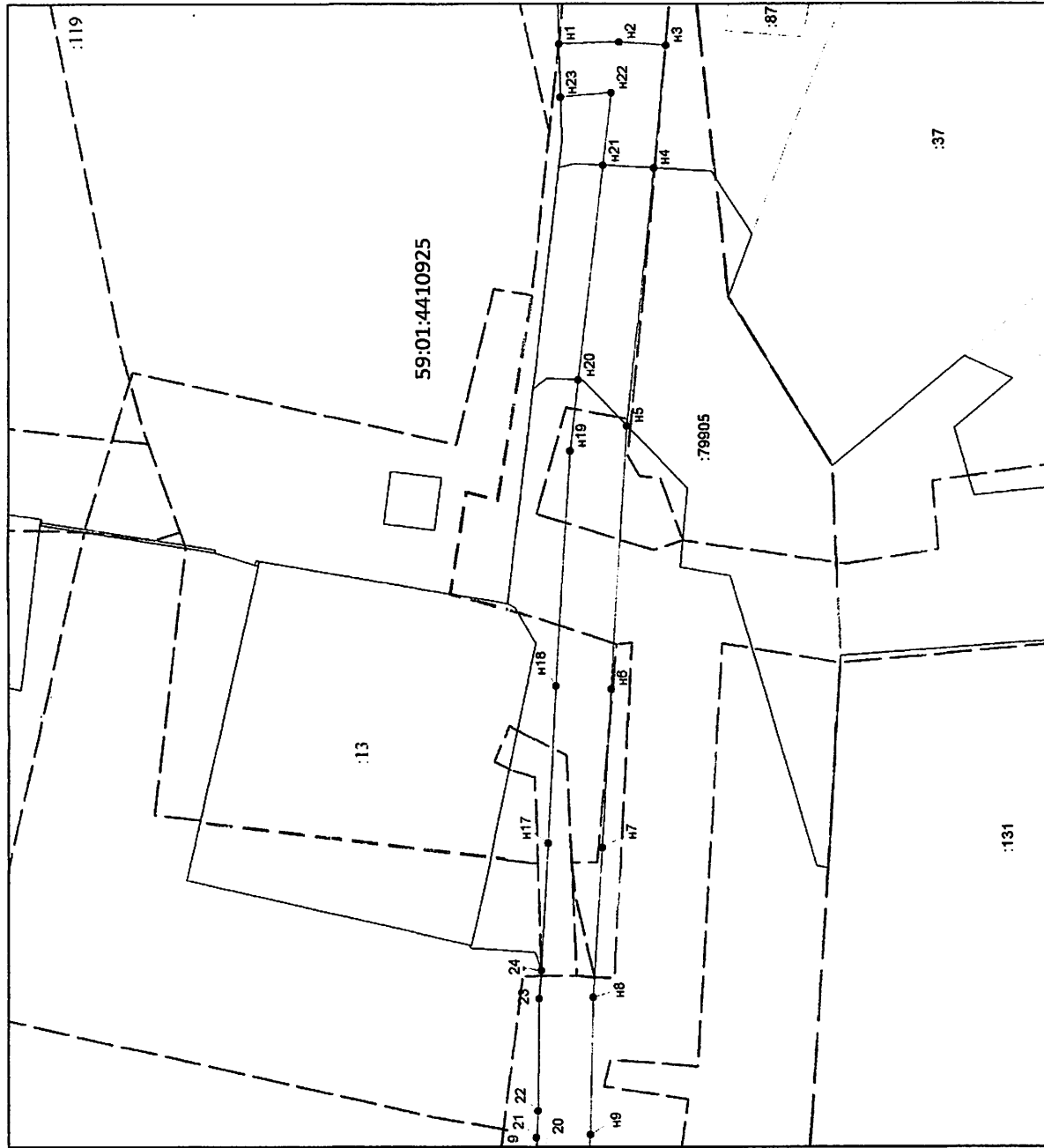
## Условные обозначения

—	граница кадастрового квартала
—	граница вновь образованного земельного участка
•	поворотная точка границы участка
1	порядковый номер поворотной точки границы участка
н1	надпись номера вновь образованной точки
—	граница земельного участка, включенная в ГКН
:12	кадастровый номер земельного участка
:3У1	номер образованного земельного участка
59:32:3960006	номер кадастрового квартала
Заявитель: ООО «Компания Телекс» в лице генерального директора	





# Выкопировка 2 (М 1:500)



Обозначение характерных точек границ	Координаты, м		
	X	Y	
1	2	3	
h1	514838.40	2233111.17	
h2	514831.61	2233111.33	
h3	514826.34	2233110.88	
h4	514827.76	2233097.04	
h5	514830.78	2233087.92	
h6	514832.58	2233038.05	
h7	514833.58	2233020.09	
h8	514834.64	2233003.10	
h9	514834.89	2232987.46	
h10	514835.69	2232979.09	
h11	514836.88	2232973.15	
h12	514843.34	2232938.40	
h13	514851.85	2232894.13	
h14	514855.19	2232876.29	
1	514858.76	2232875.43	
2	514860.09	2232868.78	
3	514861.74	2232867.54	
4	514862.63	2232861.90	
5	514862.49	2232861.18	
h15	514868.53	2232862.50	
h16	514866.59	2232872.09	
6	514864.58	2232871.71	
7	514862.46	2232871.30	
8	514861.49	2232875.90	
9	514861.07	2232878.41	
10	514860.64	2232880.99	
11	514859.15	2232888.25	
12	514857.83	2232894.67	
13	514858.19	2232894.84	
14	514849.29	2232939.47	
15	514842.87	2232974.36	
16	514841.92	2232979.55	
17	514841.67	2232979.92	
18	514841.11	2232984.76	
19	514841.08	2232984.98	
20	514841.05	2232985.66	
21	514840.96	2232987.23	
22	514840.80	2232990.22	
23	514840.73	2233003.00	
24	514840.46	2233006.19	
h17	514839.66	2233020.62	
h18	514838.77	2233038.48	
h19	514837.18	2233065.15	
h20	514836.25	2233073.19	
h21	514833.45	2233097.40	
h22	514832.50	2233105.58	
h23	514838.22	2233105.10	
h1	514838.40	2233111.17	

## Описание границ смежных земельных участков

н20-н21, н4-н5- земельный участок 59:01:0000000:79905, статус «Временный», сведения о правах в ЕГРН отсутствуют, земельный участок находится в распоряжении органа местного самоуправления.

н14-1, 1-5- земельный участок 59:01:0000000:81621;

н23-н1- земельный участок 59:01:4410925:119;

н16-24- земельный участок 59:01:4410925:62

24-н20, н21-н23,н1-н4, н5-н14,5-н16-земли государственной или муниципальной собственности